



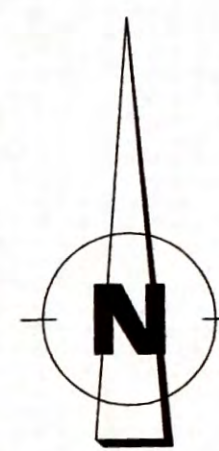


ÁREAS DE CEDÊNCIAS

	ÁREA A CEDER PARA ALARGAMENTO DE CAMINHOS (Zona A e B)	2.330,00 m <sup>2</sup>
	ÁREA A CEDER PARA OUTRAS INFRAESTRUTURAS (Lotes 5, 49, 50, 51, 52)	1.720,00 m <sup>2</sup>
	ÁREA A CEDER PARA OUTRAS INFRA-ESTRUTURAS	1.415,00 m <sup>2</sup>
	ÁREA A CEDER PARA ESTRADAS E SERVENTIAS DE INFRA-ESTRUTURAS	12.704,00 m <sup>2</sup>
TOTAL:		18.169,00 m <sup>2</sup>



*Avenatt*  
*[Signature]*

Todas as cotas deste projecto deverão ser verificadas em obra

Revisão	Descrição	Data	Rúbrica

Técnico Responsável: *[Signature]*

Requerente:  
**AREIAS DE ALMANCIL**  
 Investimentos Turísticos, Lda.

Projectista:  
**plan ASSOCIADOS** ARQUITECTOS  
 QUINTA DO LAGO - ALMANCIL  
 Telf . 289-392636  
 Fax . 289-392637

Autor do Projecto: Proj.: Des.: Verif.: Aprov.:

Título Projecto:  
**ALTERAÇÃO DE LOTEAMENTO COM ALVARÁ EXISTENTE (Nº 18/89) - QUINTA VERDE Areias - Almancil - Loulé**

Comissão de Custos:	Área:
Estimada Proj.:	Contrato:

Disciplina: Arquitectura Tipo:   

Zona:    Escala: 1 : 1000

Título: **PLANTA DE CEDÊNCIAS** Data: 05-2005

Nome do ficheiro:    Tipo / Versão: AutoCad 14  
 Nº Desenho: 004    Revisão: